



COLEGIO SAN ANDRÉS  
VIÑA DEL MAR

# Historia, Geografía y Ciencias Sociales 5° básicos 2021

2° trimestre

Ciclo de Aprendizaje 4

Semana 1

(24 al 28 de mayo)

Unidad 1: GEOGRAFÍA DE CHILE

# TODAS LAS FUENTES TIENEN:

## Recurso 2

### ¿Cómo eran los mayas?

Se suele pensar que los mayas fueron un pueblo **homogéneo** (...). Sin embargo, la **arqueología** muestra grupos bien diferenciados a los que se da el nombre común de «maya», porque compartieron muchos rasgos culturales y se comunicaron con lenguajes derivados de una misma familia lingüística, llamada «mayense».

Cortina, C. (2007). *Esplendor de la civilización maya*. México D.F.: Panorama Editorial. (Adaptado).

### Título

De qué se trata la fuente:  
Tema + tiempo + lugar.

### Contenido

La información que  
comunica la fuente

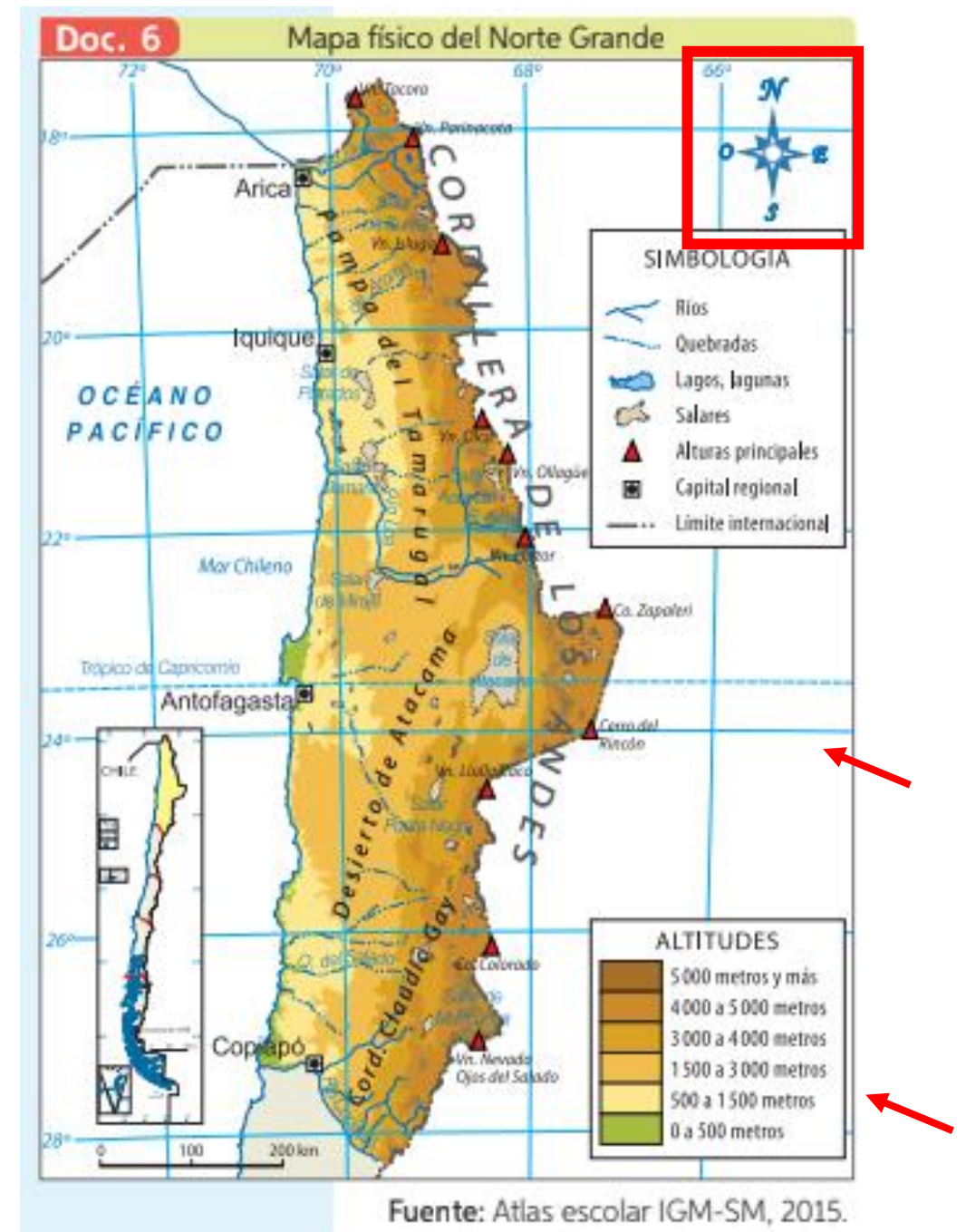
### Fuente

De donde viene la  
información (Autor,  
año, etc).



Los mapas tienen: colores, símbolos y líneas que comunican la información.

- Simbología:
  - detalles del mapa
- Rosa de los vientos
  - Puntos cardinales
- Meridianos y paralelos
  - Ubicación exacta



# ¡Actívate!

Anota en tu cuaderno el siguiente cuadro y complétalo con la información del mapa que te mostraré a continuación:

	Mapa de Zonas Climáticas del Mundo
Título	
Contenido	
Simbología	
Fuente	
Referencias geográficas	

MERIDIANO DE GREENWICH

# ZONAS CLIMÁTICAS

NORTE



SUR

Tropical



Cálida



Templado / Frio



Polar

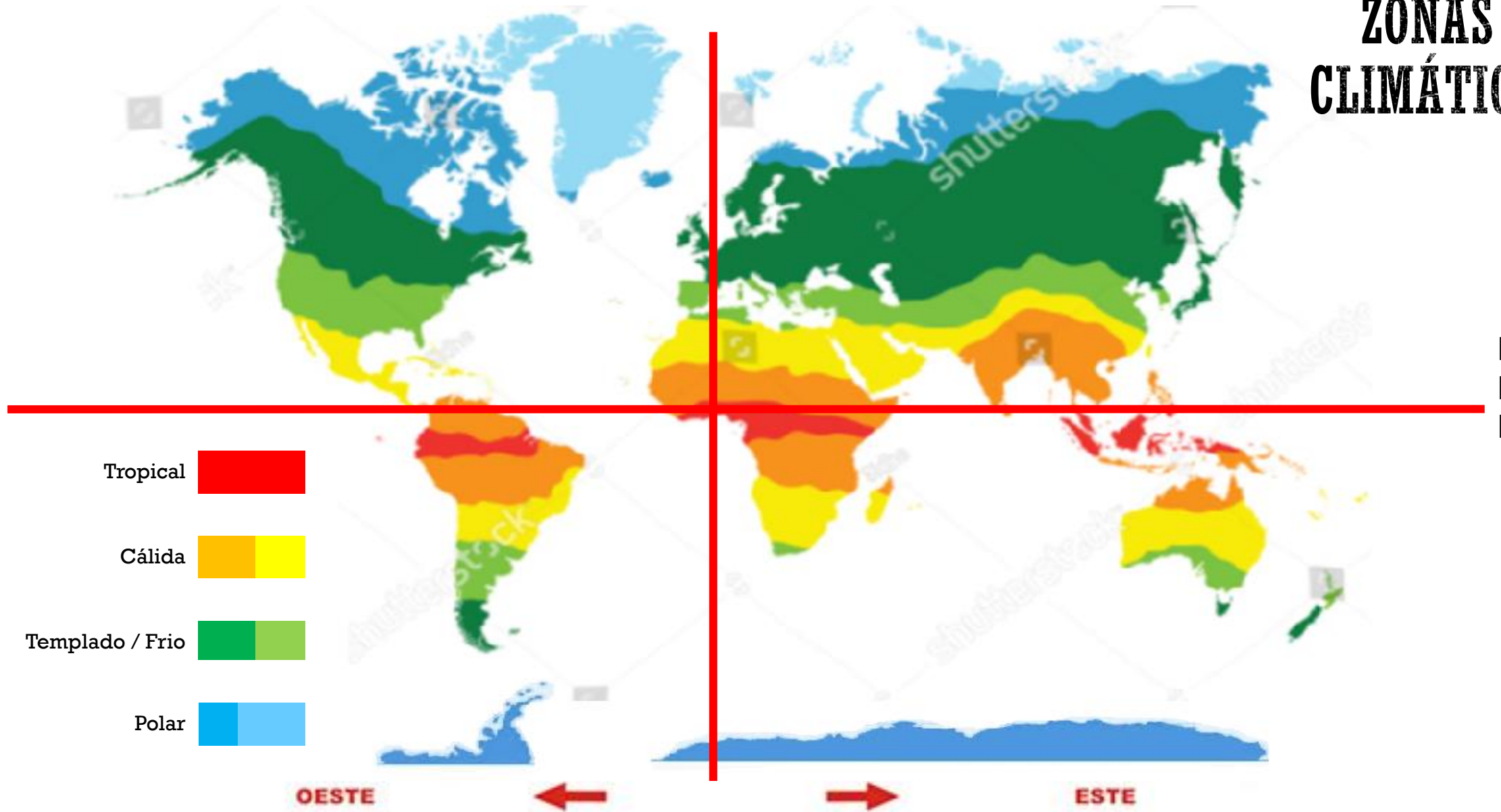


OESTE



ESTE

LÍNEA DEL ECUADOR



# PARTES DE LA FUENTE

# ZONAS CLIMÁTICAS DEL MUNDO

## Título (tema + tiempo + lugar)

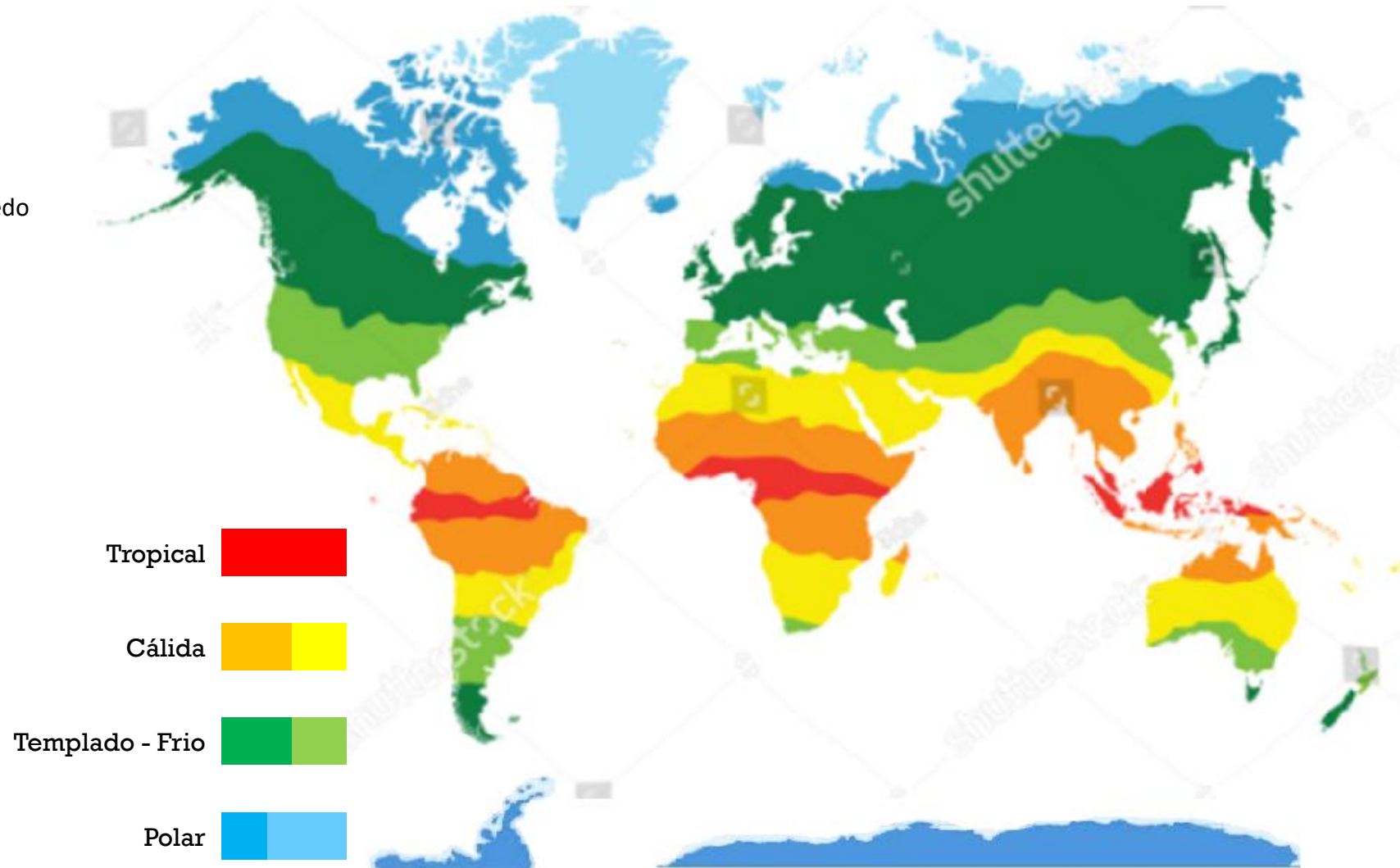
- Tema: Zonas climáticas
- Tiempo: ¿actualidad?
- Lugar: el mundo (no lo dice textual, lo puedo inferir mirando el contenido).

## Contenido

- Hay 7 colores que representan cada zona climática que existe en el mundo.

## Fuente

- No dice de donde viene el mapa.
- Puede ser actual, antiguo, falso, oficial, etc.

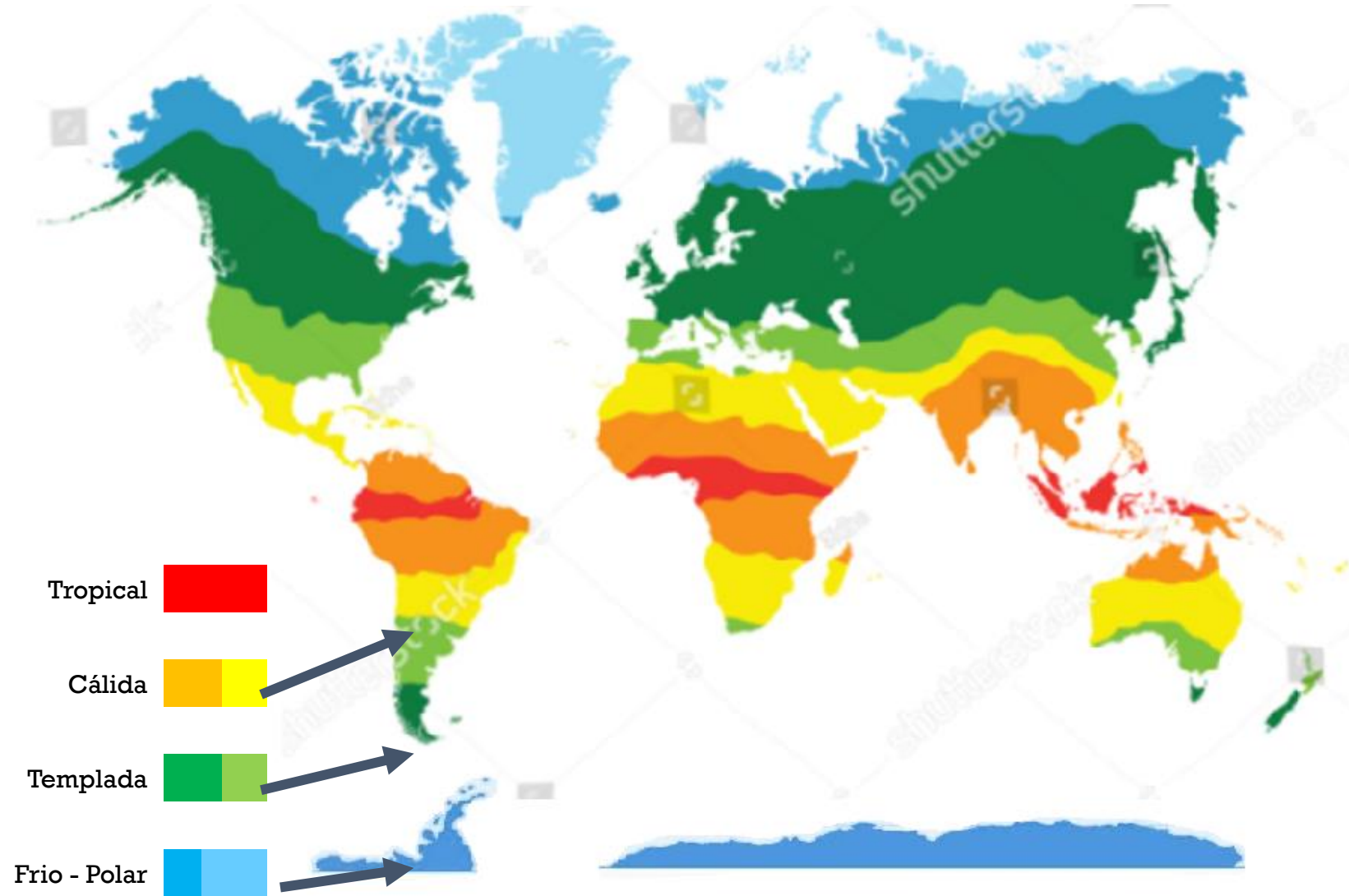


# PARTES DEL MAPA:

# ZONAS CLIMÁTICAS DEL MUNDO

## Simbología

- En el mundo hay 4 zonas climáticas.
- América tiene todas las zonas climáticas del mundo.
- Chile tiene 3 de las 4 zonas climáticas del mundo.

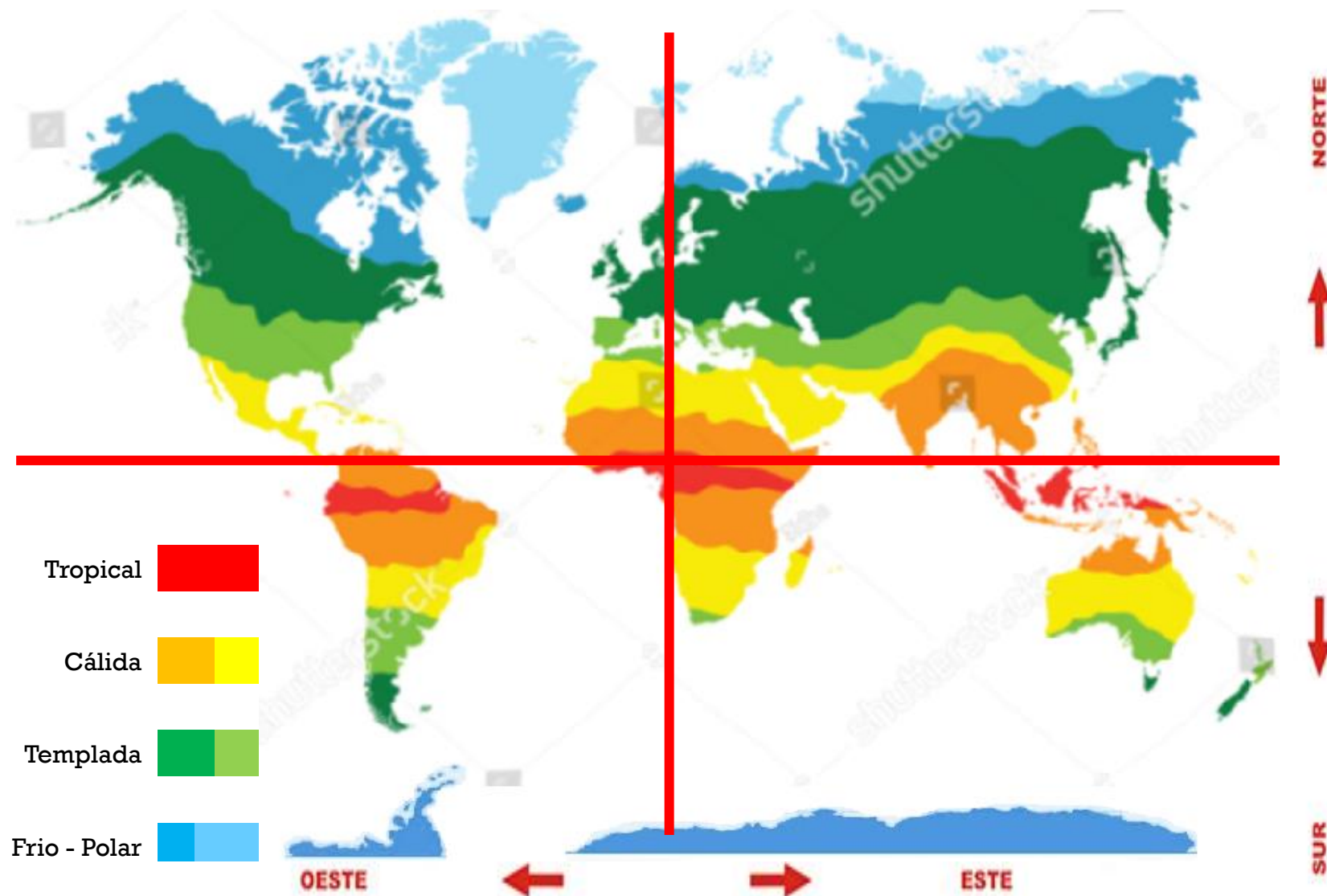


# PARTES DEL MAPA:

## Referencias geográficas:

- Chile se encuentra en el hemisferio sur – oeste.
- En este hemisferio podemos observar todos los tipos del climas del mundo.

# ZONAS CLIMÁTICAS DEL MUNDO







# **OBJETIVO: Caracterizar las zonas naturales de Chile**




# NORTE GRANDE



# NORTE CHICO



# ZONA CENTRO



# ZONA SUR





## ZONA AUSTRAL



# Zonas naturales

## Ubicación



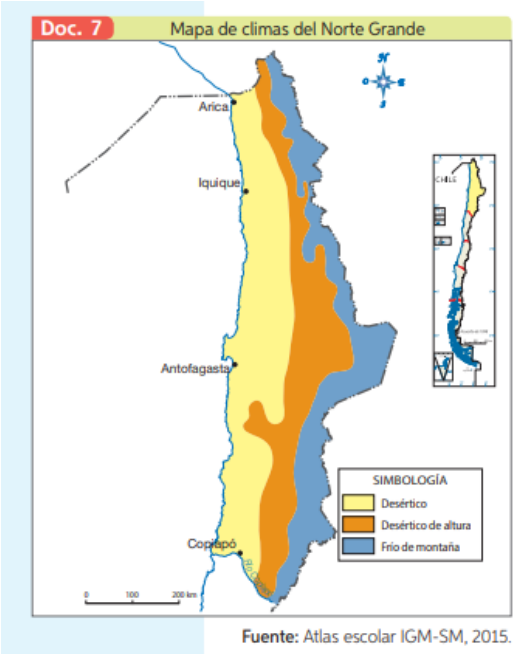
p.13

## Relieve y Aguas superficiales



p.14 – 16 – 18 – 20 – 22

## Clima



Fuente: Atlas escolar IGM-SM, 2015.

## Biodiversidad

### Seres vivos

fauna



flora



## Otras

### Recursos naturales

### Población

### Actividades económicas

Próximo ciclo

p. 15 – 17 –  
19 – 21 – 23



# ACTIVIDAD: Completa un mapa y un cuadro comparativo de las zonas naturales de Chile

## 1. MAPA

- Imprime o dibuja un mapa mudo de Chile (se llama mudo porque no tiene ninguna información que interpretar).
- Pinta de colores diferentes cada zona natural.
- Marca con una línea azul el límite entre cada zona natural y anota el nombre.
- Agrega un título y la simbología correspondiente al contenido del mapa.
- Con la información de ese mapa terminado, anota 2 ideas que puedas concluir del mapa.



En las instrucciones que acompañan este video, les dejo este formato:

- Pueden imprimirlo y pegarlo en el cuaderno.

o también

- Copiarlo en el cuaderno a mano.

Título

Simbología:

Información que puedo concluir del mapa:



contenido



## 2. CUADRO COMPARATIVO:

- Completa el siguiente cuadro con **UNA frase** en característica de cada zona natural. Utilizarás la información de los mapas e imágenes del libro.

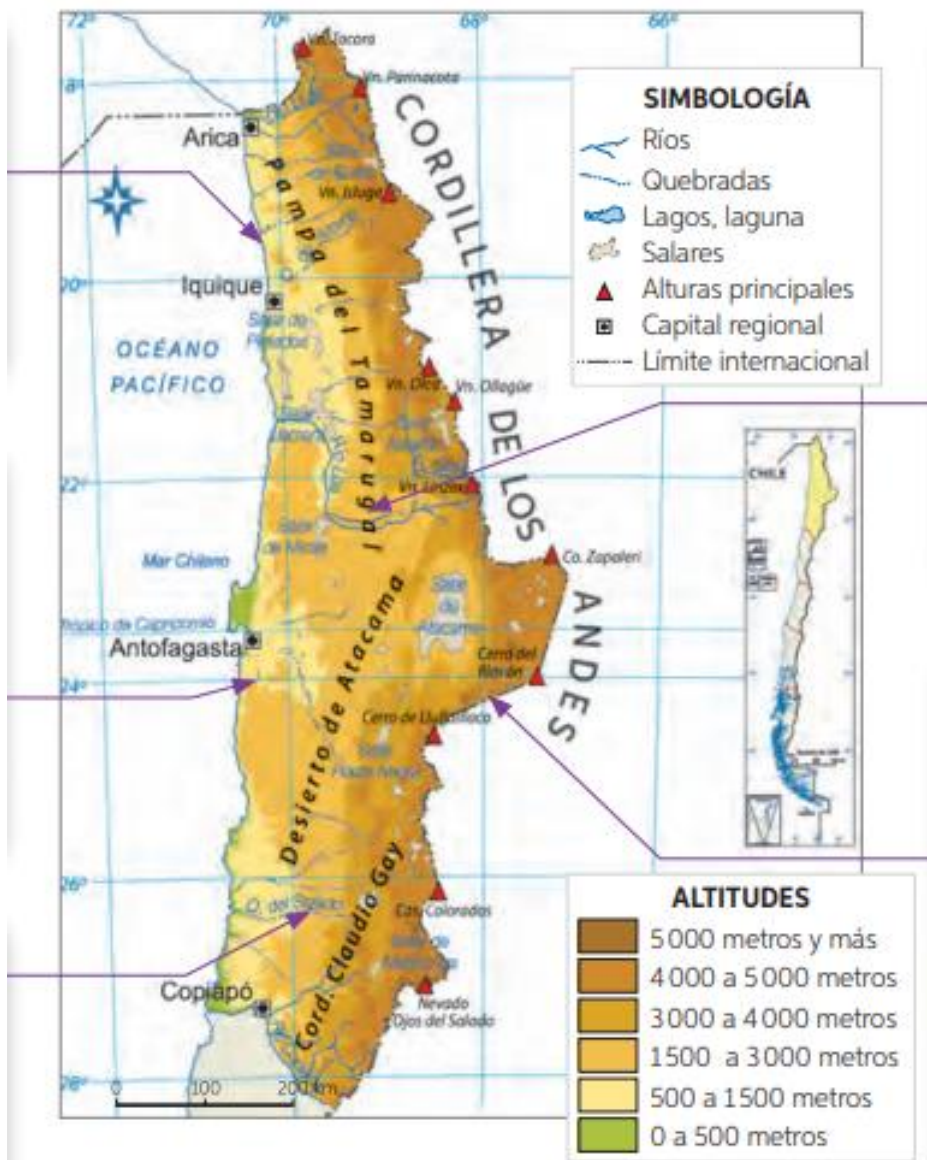
<b>Zona Natural</b>	<b>Relieve</b>	<b>Clima</b>	<b>Biodiversidad</b>
Norte Grande			
Norte Chico			
Centro			
Sur			
Austral			





## A Relieves y aguas superficiales del Norte Grande

del de  
(recib)



# NORTE GRANDE

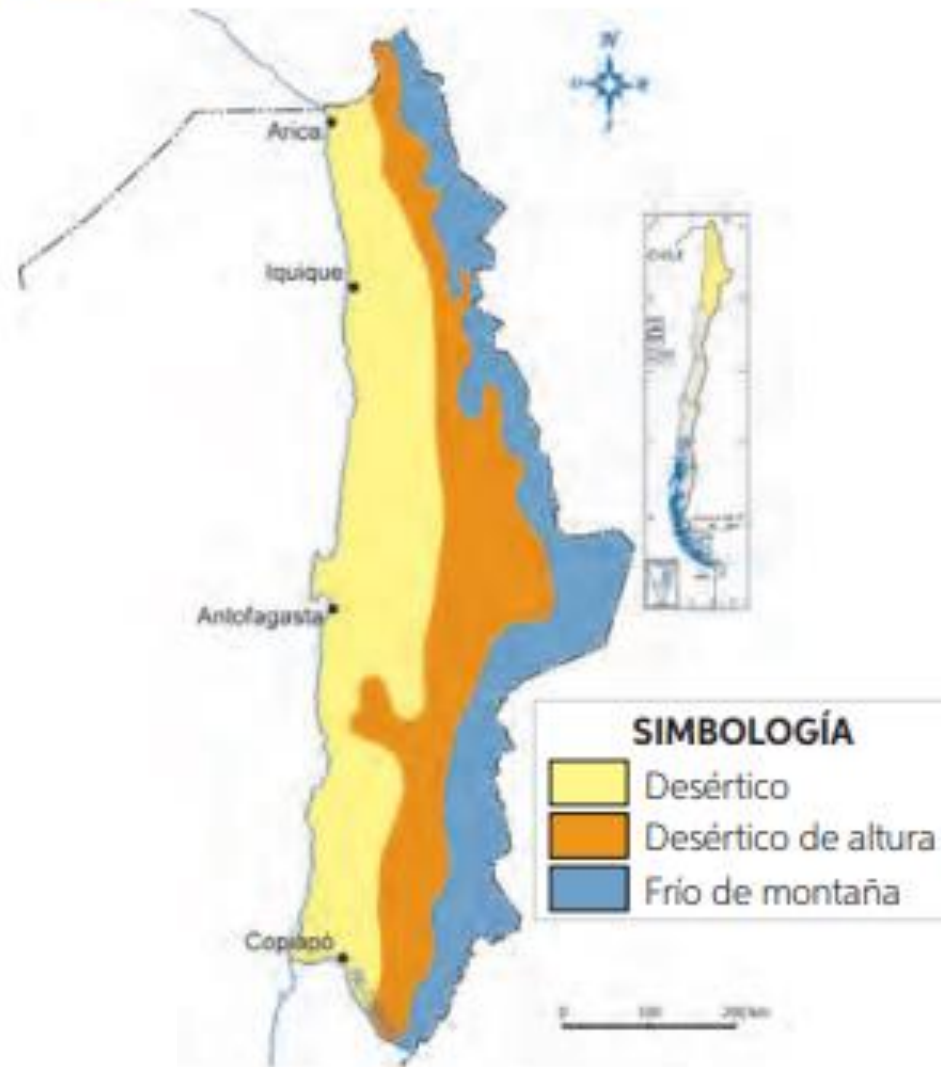
## Relieve:

- Es alto
- Hay una pequeña parte baja

## Clima

- Desértico en su mayoría.
- En la cordillera hay clima frío de montaña.

## B Climas del Norte Grande



# NORTE GRANDE



**Biodiversidad:** la vegetación en el desierto es casi nula, con la excepción de algunos oasis en donde crecen algunos árboles, como el tamarugo, el pimientillo y el algarrobo. En el altiplano crecen cactus, pastos duros, como el coirón, y algunos matorrales, como la llareta. Además, en esa área viven roedores, como la chinchilla y la vizcacha; y auquénidos, como el guanaco y la vicuña.

**Biodiversidad:**

Flora: Escasa vegetación

Fauna: hay guanacos y vicuñas.



# PARA LA CLASE MEET DE LA PRÓXIMA SEMANA

- Recuerden las normas de convivencia de las clases meet.
  - Levantarse con tiempo para ingresar puntual a las clases (10:00 – 11:10).
- Presentación personal.
- Estar en un espacio cómodo donde puedas estar sentad@.
- Recuerden tener todos sus materiales
  - Cuaderno – Libro - Actividad realizada en el cuaderno.

