


# Unidad 2

## Formación de la sociedad americana

### Actividad 1

Organización político-administrativa del siglo XVI  
en España y América

# Formación de la sociedad americana



E  
T  
A  
P  
A  
S



Aztecas  
Incas  
Otros indígenas por ej.  
Los Mapuches

Los españoles encuentran América y quieren gobernarlo.  
Los indígenas defienden sus territorios.

Los españoles logran conquistar América.  
Algunos se quedan a vivir aquí y gobiernan el territorio.

S  
U  
C  
E  
S  
O  
S

# “Descubrimiento” y conquista de América

- Proyectos de exploración y el arribo de los europeos a América


Pág. 38 a 51 / Síntesis pág. 52

- Impacto de la conquista en las sociedades indígenas

Pág. 54 a 63 / Síntesis pág. 64

Unidad  
**2**

¿Qué impacto tuvo la colonización española en América y Chile?

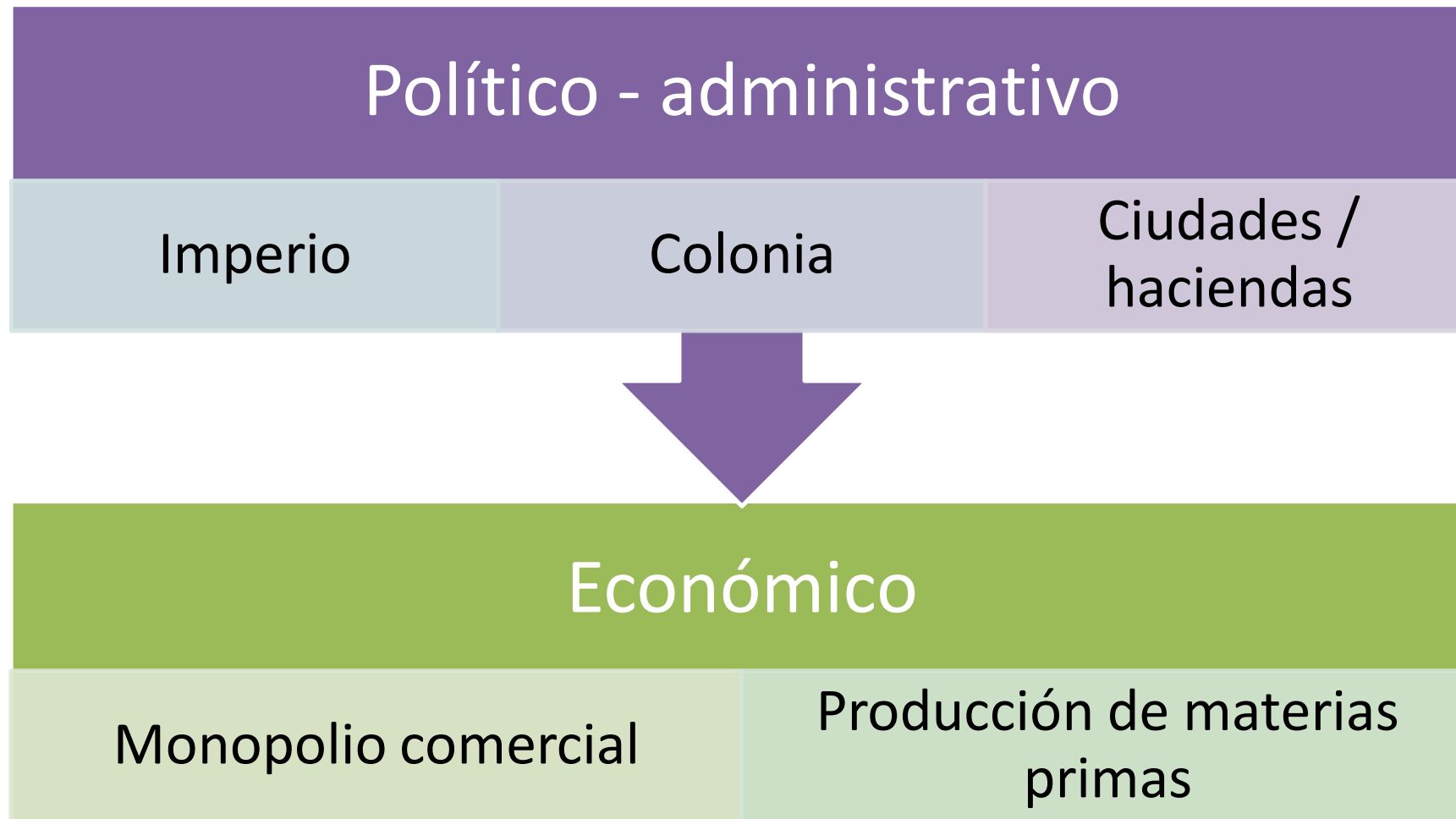


**A** Velasco, José María (1887).  
Catedral de Oaxaca. [Pintura].  
José María Velasco (1840 - 1912) fue un pintor mexicano. Gran parte de su obra se concentró en la representación de paisajes en México, sobre todo de su arquitectura y legado colonial.

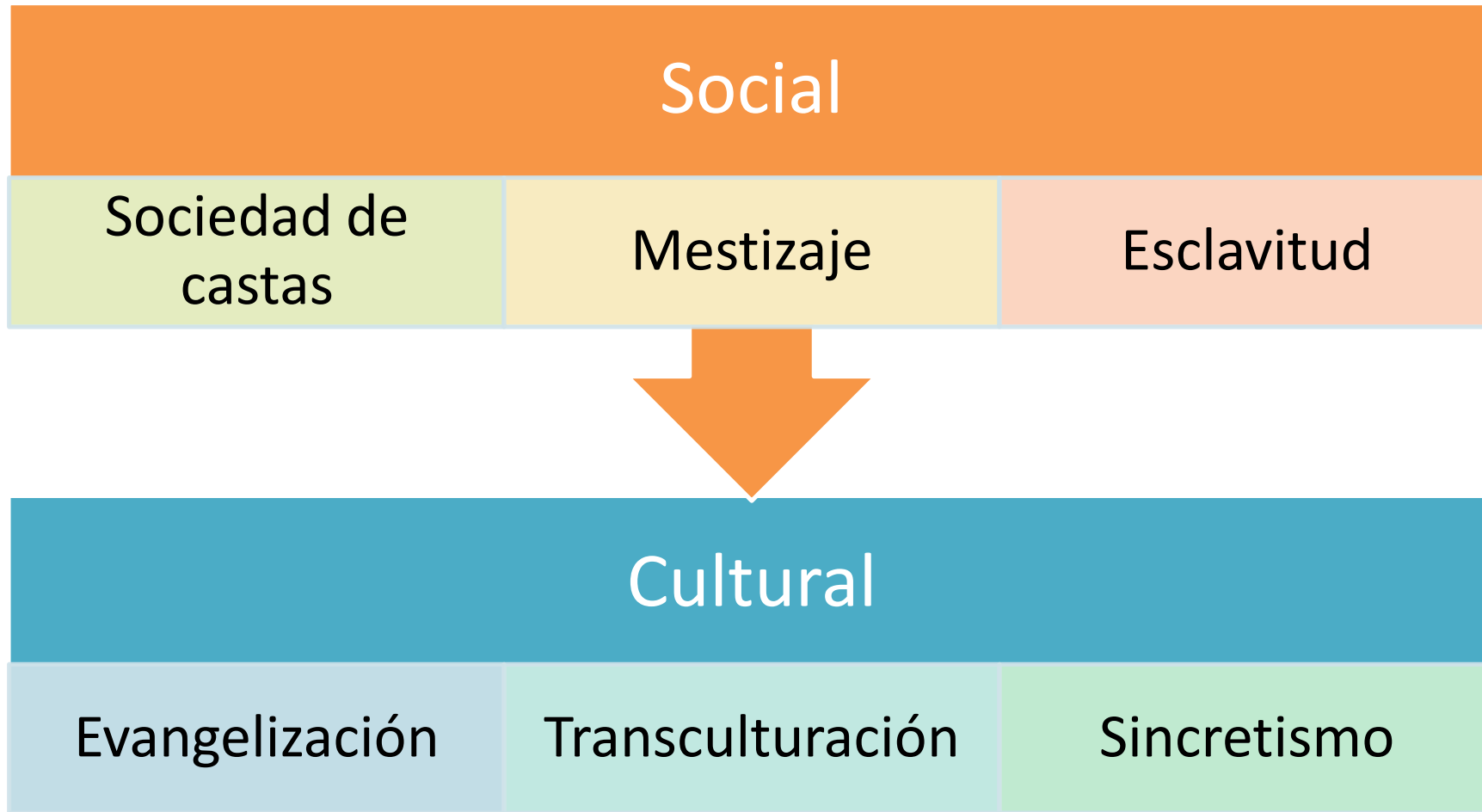
## Unidad 2

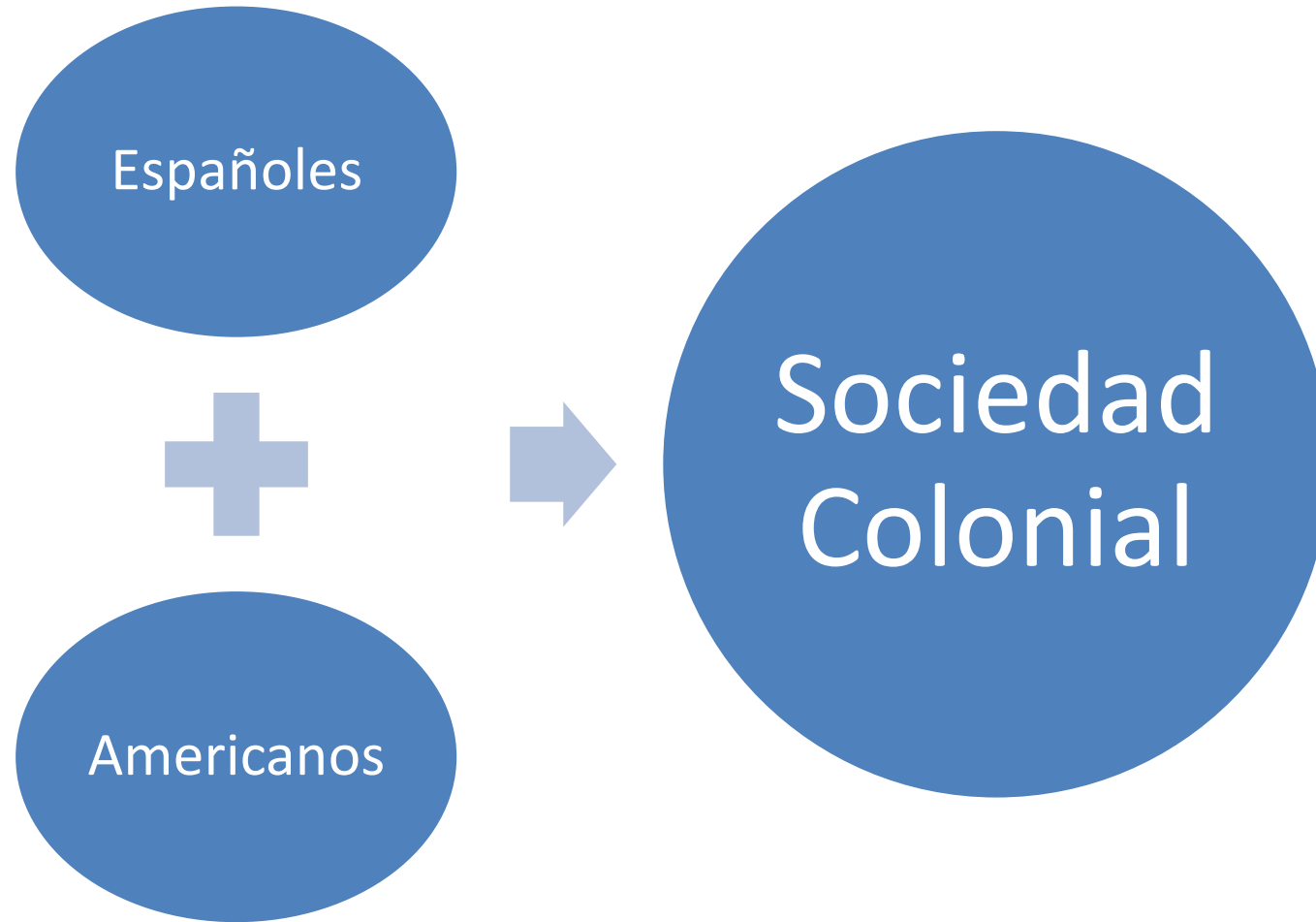
Formación  
de la  
sociedad  
americana

# Formación de la sociedad americana



# Formación de la sociedad americana





Españoles



Americanos

Sociedad  
Colonial

La organización político –  
administrativa de la Colonia se  
compone de:

Imperio

Metrópolis

Colonia

Virreinato

Ciudades



# La organización político – administrativa de la Colonia

## Imperio

- Estado que ha conseguido parte de su territorio a través de conquista de otros territorios.

## Metrópolis

- Ciudad principal de un Estado / Imperio

## Colonia

- Territorio incorporado a un Imperio, es gobernado por la Metrópolis de ese Imperio.

## Virreinato

- División político – administrativa de un territorio para ser gobernado.

## Ciudades

- Se fundaban para establecer el dominio español, para instalar las principales instituciones

# Actividad: Representar en un mapa la organización político-administrativa de la Colonia

- Prepara la información que necesitas:
  - Busca en qué lugares se ubican las organizaciones político-administrativas de la época (anota tus ideas en un cuadro síntesis)
  - Imprime (o copia) el mapa mudo del ejemplo.

# Actividad: Representar en un mapa la organización político-administrativa de la Colonia

- Con ayuda de los ejemplos que encuentre, ubica en el mapa cada uno de los conceptos definidos.

*Recuerda que:*

- *Los mapas tienen título + tema + contenido, estos 3 elementos deben estar claramente definidos en tu mapa.*
- *La idea de los mapas es que sean claros en la información, utiliza colores, símbolos y contornos llamativos para cada concepto.*

# Título: Organización político-administrativa de España y América del siglo XVI al XIX



## Simbología

Imperio



Metrópoli



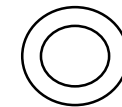
Colonia



Virreinato



Ciudades



A partir de lo visto en esta actividad,

Responde en tu cuaderno

¿Cuál es la diferencia entre el imperio y la colonia?